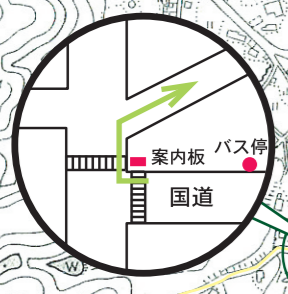
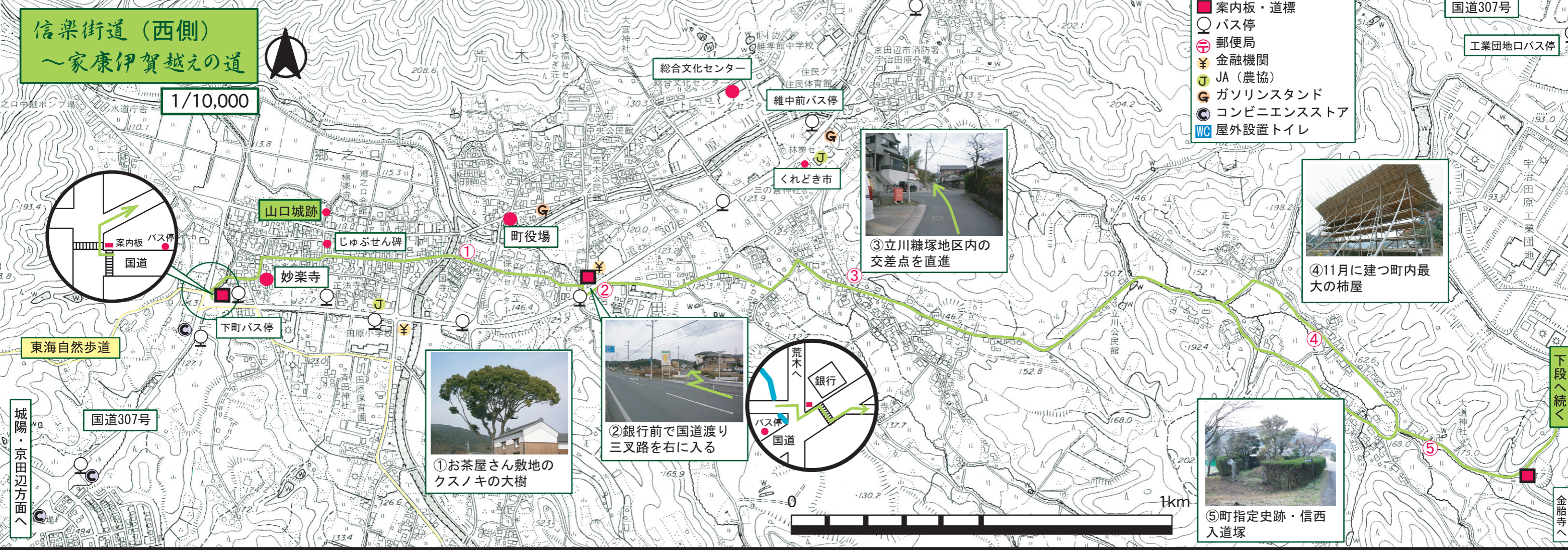


信楽街道（西側）
～家康伊賀越えの道

1/10,000



③立川糠塚地区内の交差点を直進



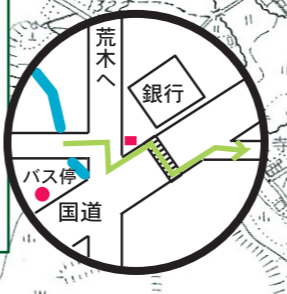
④11月に建つ町内最大の柿屋



①お茶屋さん敷地のクスノキの大樹



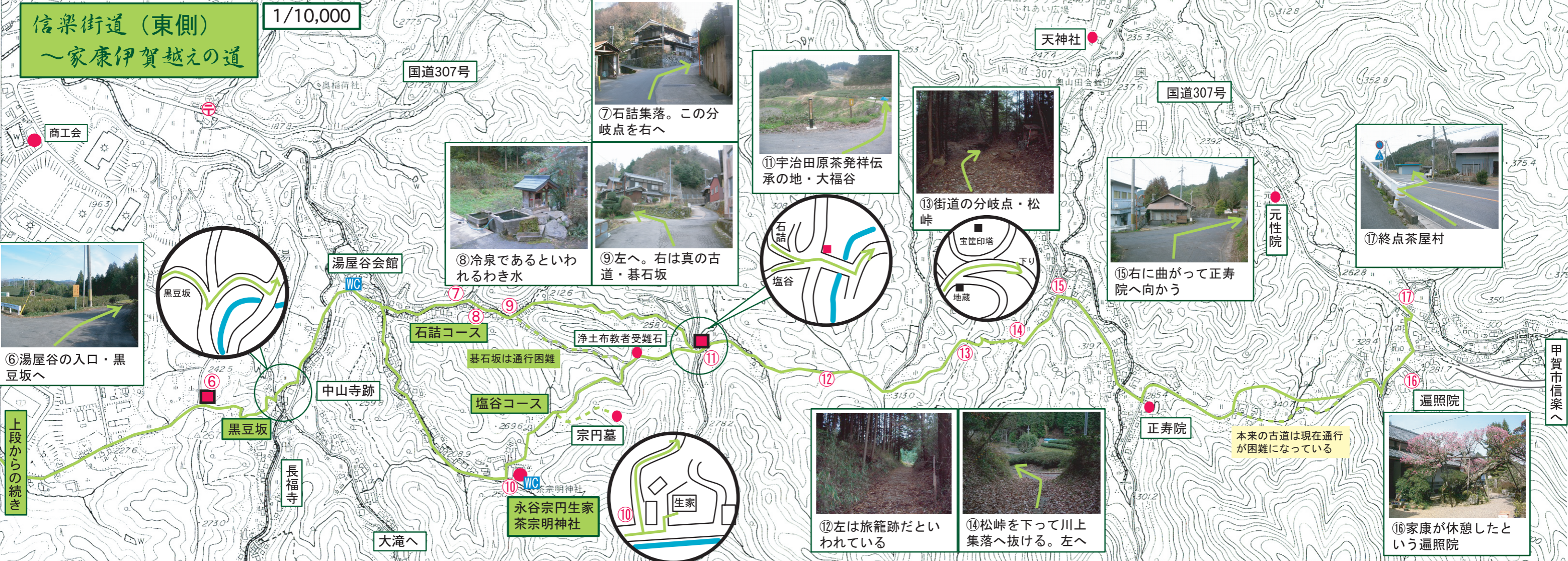
②銀行前で国道渡り三叉路を右に入る



⑤町指定史跡・信西入道塚

信楽街道（東側）
～家康伊賀越えの道

1/10,000



⑥湯屋谷の入口・黒豆坂へ



⑦石詰集落。この分岐点を右へ



⑧冷泉であるといわれるわき水



⑨左へ。右は真の古道・碁石坂



石詰
塩谷



⑪宇治田原茶発祥伝承の地・大福谷



⑬街道の分岐点・松峠



⑮右に曲がって正寿院へ向かう



⑰終点茶屋村



上段からの続き



生家



⑫左は旅籠跡だといわれている



⑭松峠を下って川上集落へ抜ける。左へ

本来の古道は現在通行が困難になっている



⑯家康が休憩したという遍照院

甲賀市信楽へ